


MIKROREGIÓN ČERVENÝ KAMEŇ, ZDRUŽENIE OBCÍ
Hlavná 168, 900 89 Častá



**PROGRAM HOSPODÁRSKEHO ROZVOJA A SOCIÁLNEHO ROZVOJA
MIKROREGIÓNU ČERVENÝ KAMEŇ**

ktorého súčasťou sú obce:

BÁHOŇ, BUDMERICE, ČASTÁ, DOĽANY, DUBOVÁ, JABLONEC, PÍLA, ŠTEFANOVÁ, VIŠTUK

**NA ROKY 2021 – 2027
S VÝHLÁDOM DO ROKU 2030**

OZNÁMENIE O STRATEGICKOM DOKUMENTE

na zisťovacie konanie podľa § 4 ods. 2 a súvisiacich ustanovení zákona č. 24/2006 Z. z. o posudzovaní vplyvov na životné prostredie a o zmene a doplnení niektorých zákonov v znení neskorších predpisov

Január 2022

OZNÁMENIE O STRATEGICKOM DOKUMENTE

na zisťovacie konanie podľa § 4 ods. 2 a súvisiacich ustanovení zákona č. 24/2006 Z.z. o posudzovaní vplyvov na životné prostredie v znení neskorších predpisov.

I. Základné údaje o obstarávateľovi

1. Názov

Mikroregión Červený Kameň, združenie obcí

2. Identifikačné číslo

30795915

3. Adresa sídla

Mikroregión Červený Kameň, združenie obcí
Hlavná 168
900 89 Častá

4. Meno, priezvisko, adresa, telefónne číslo a iné kontaktné údaje oprávneného zástupcu obstarávateľa

Ľudovít Ružička
predseda združenia Mikroregión Červený Kameň
Hlavná 168
900 89 Častá
Tel.: +421903756369
E-mail: starosta@dubova.sk

5. Meno, priezvisko, adresa, telefónne číslo a iné kontaktné údaje kontaktnej osoby, od ktorej možno dostať relevantné informácie o strategickom dokumente a miesto konzultácie

Ing.arch. Hana Hlubocká
Hlavná 168
900 89 Častá
Tel.: +421903474242
E-mail: hana.hlubocka@gmail.com

II. Základné údaje o strategickom dokumente

1. Názov

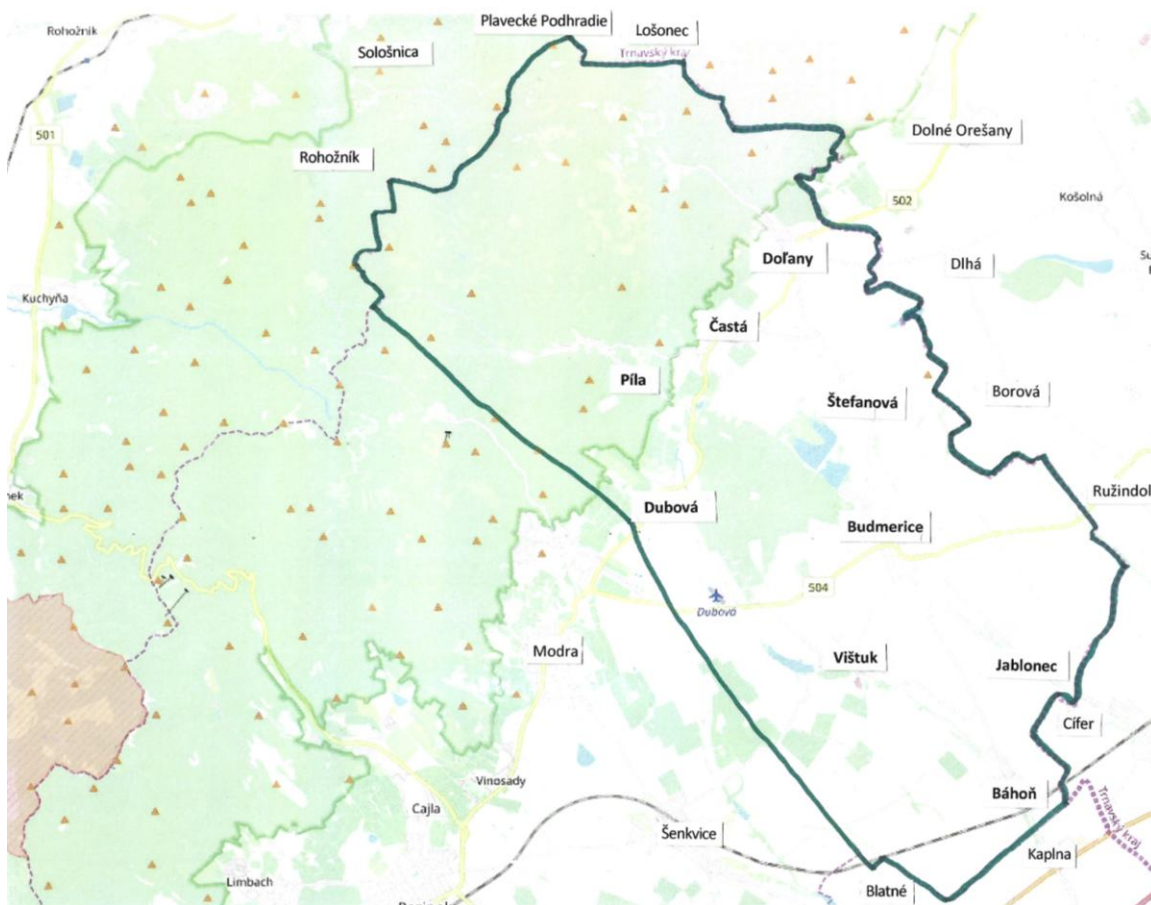
Program hospodárskeho rozvoja a sociálneho rozvoja Mikroregiónu Červený Kameň na roky 2021 – 2027 s výhľadom do roku 2030.

2. Charakter

Program hospodárskeho rozvoja a sociálneho rozvoja Mikroregiónu Červený Kameň na roky 2021 – 2027 s výhľadom do roku 2030 je strednodobý strategický dokument, spracovaný ako spoločný dokument pre celé územie Mikroregiónu Červený Kameň, ktorý tvoria obce Báhoň, Budmerice, Častá, Dofany, Dubová, Jablonec, Píla, Štefanová a Vištuk. Tento dokument predstavuje rozvojový program pre územie mikroregiónu a tiež jeho jednotlivé obce.

Dokument Program hospodárskeho a sociálneho rozvoja Mikroregiónu Červený Kameň je vypracovaný v zmysle § 5 zákona č. 539/2008 Z. z. o podpore regionálneho rozvoja v znení neskorších predpisov ako základný dokument podpory regionálneho rozvoja a v zmysle § 8 - § 8a predmetného zákona, ktorý vymedzuje obsah a štruktúru dokumentu.

Územie Mikroregiónu Červený Kameň



3. Hlavné ciele

Hlavný cieľ

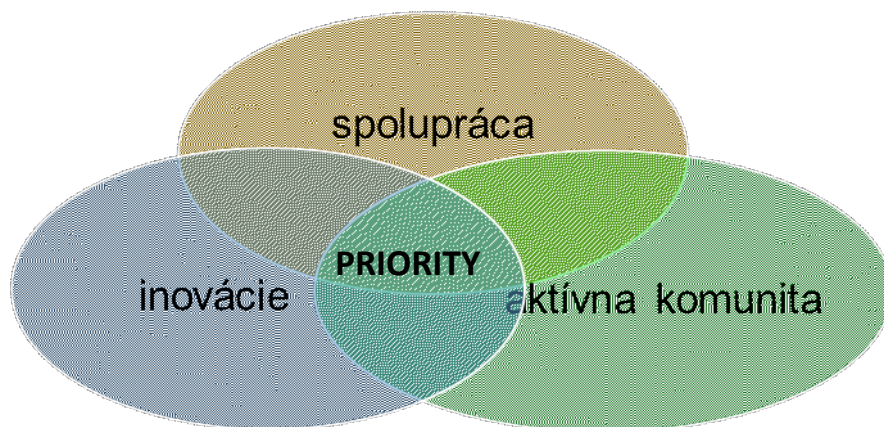
Mikroregión Červený Kameň bude zabezpečovať dobré podmienky pre život a rozvoj obyvateľov, podnikateľov a návštevníkov; a to hlavne vybudovaním spoločného rámca samospráv pre zabezpečovanie kompetencií, inovatívnym prístupom a aktivizovaním obyvateľov. Takto zabezpečí rozvoj kľúčových oblastí, ktorými sú: kvalitné životné prostredie, aktívna komunita a rozvíjajúca sa lokálna ekonomika.

Nastavenie celého strategického rámca berie do úvahy výsledky analýzy potenciálu, limitov či problémov v regióne, globálne trendy a vývoj, ktorý je ovplyvňovaný vonkajšími vplyvmi. Tento cieľ vyjadruje nielen to, na čo sa budú ďalšie aktivity orientovať (stanovenie priorít), ale vyjadruje aj spôsob, akým sa bude na tieto aktivity nazerať, aby sme mohli dosiahnuť želaný rozvoj. Budovanie spolupráce, inovatívne prístupy a aktivizácia obyvateľov predstavujú kľúčové princípy, ktoré sú prierezové a budú sa aplikovať v každej prioritě pri hľadaní riešení stanovených problémov, limitov či výziev.

Tieto sa budú aplikovať formou 3 základných priorít, ktorými sú:

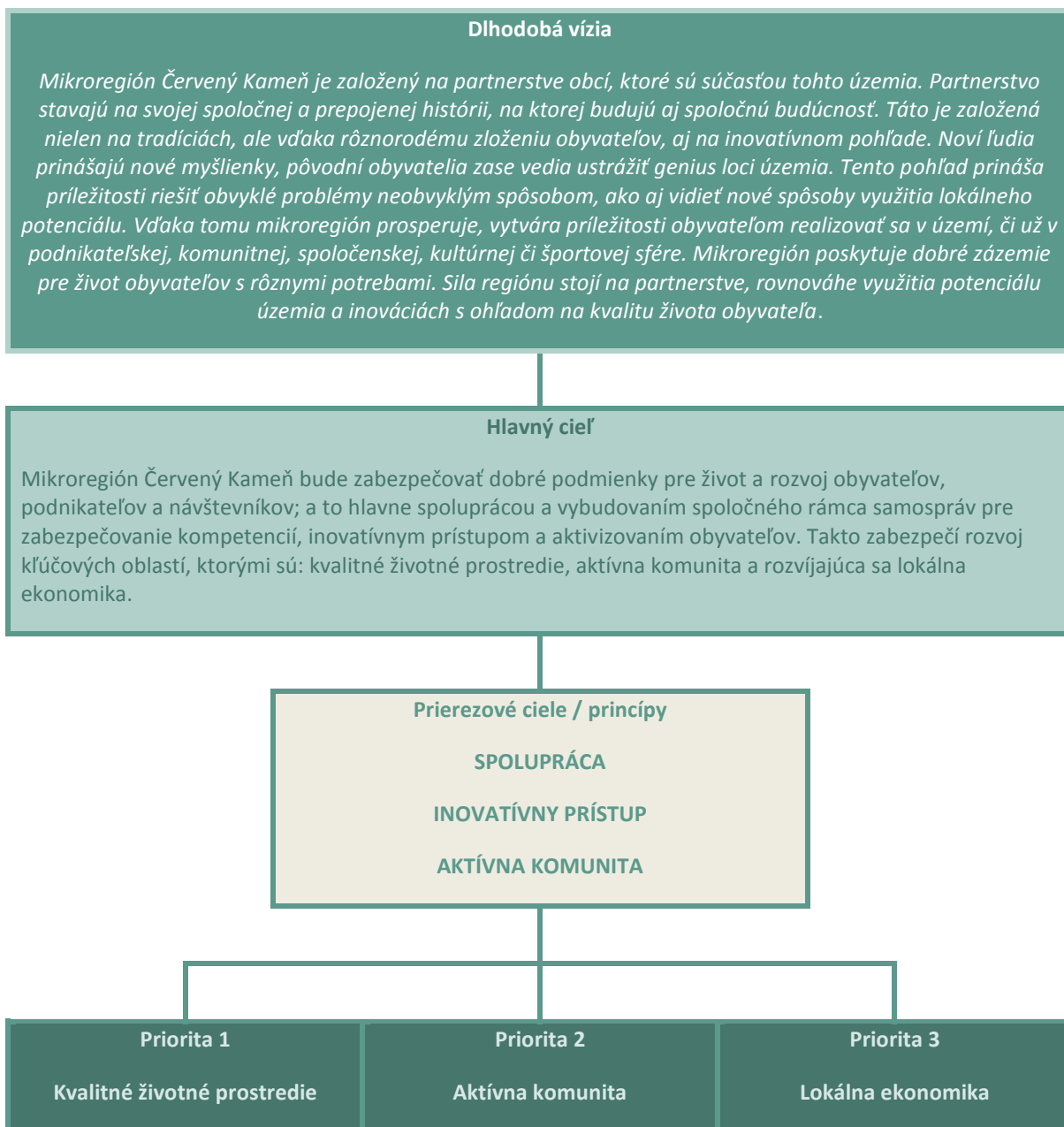
1. Kvalitné životné prostredie
2. Aktívna komunita
3. Lokálna ekonomika

Schéma prierezových princípov a vzťahu k prioritám stanovených hlavným cieľom



Prameň: vlastné spracovanie autoriek

Schéma strategického rámca



SC 1.1	SC 1.2	SC 2.1	SC 2.2	SC 3.1	SC 3.2
Spoločným manažmentom vytvoriť jednotný ráz krajiny mikroregiónu Červený kameň vhodný pre súčasné aj budúce generácie	Vďaka efektívnym riešeniam a zodpovednému prístupu obyvateľov zabezpečiť udržateľné hospodárenie s odpadmi	Dosiahnuť dobrú dostupnosť služieb pre rôzne komunity na základe ich potrieb	Aktivizovať obyvateľov pre celkový rozvoj mikroregiónu	Podporovať rozvoj lokálnej ekonomiky	Rozvíjať cestovný ruch založený na princípoch destinačného manažmentu
ŠC 1.1.1	ŠC 1.2.1	ŠC 2.1.1	ŠC 2.2.1	ŠC 3.1.1	ŠC 3.2.1
Dosiahnuť udržateľné hospodárenie v krajine	Zvyšovať efektívnosť v odpadovom hospodárstve	Vytvárať kvalitné podmienky pre rozvoj detí, mládeže, rodiny	Podporovať rozvoj komunitného života	Vytvárať podnetné prostredie pre lokálne podnikanie a lokálnu zamestnanosť	Vytvoriť podmienky pre spoločnú propagáciu a podporu
ŠC 1.1.2	ŠC 1.2.2	ŠC 2.1.2	ŠC 2.2.2	ŠC 3.1.2	ŠC 3.2.2
Zabezpečiť udržateľnú základnú vybavenosť územia	Znížiť tvorbu odpadov v území	Pokrývať potreby špecifických ohrozených skupín	Budovať aktívnu spolupracujúcu spoločnosť	Podporovať predaj lokálnych výrobkov či služieb	Identifikovať danosti a zvláštnosti územia a podporovať ich rozvoj
ŠC 1.1.3		ŠC 2.1.3			ŠC 3.2.3
Spoločne manažovať a spravovať krajinu		Vytvárať kvalitné podmienky pre život pre ďalšie skupiny obyvateľov			Rozšíriť a skvalitniť služby v CR

Prameň: vlastné spracovanie autoriek

4. Obsah (osnova)

Spracovanie a štruktúra dokumentu PHRSR je v súlade s § 8 – 8a zákona č. 539/2008 Z. z. o podpore regionálneho rozvoja v znení neskorších predpisov, ktorý legislatívne vymedzuje jeho obsah a v súlade s Metodikou tvorby PHRSR 2020“, verzia 1.0.3 vydanou Úradom podpredsedu vlády SR pre investície a informatizáciu, Január 2020.

Obsah dokumentu:

- ÚVOD - obsahuje Metodické a legislatívne východiská, Relevantné vstupy z nadradených programových a strategických dokumentov, ako aj z regionálnych a lokálnych programových a strategických dokumentov a zhodnotenie ich vplyvu na rozvoj mikroregiónu, Proces tvorby PHRSR)
- ANALYTICKÁ ČASŤ - obsahuje analýzu územia mikroregiónu ako celku, vrátane špecifik jednotlivých obcí. Je štruktúrovaná na časti:
 - Identifikácia územia,
 - Sociálno-ekonomická analýza (Analýza ľudských zdrojov a demografická analýza, Sociálna inklúzia, Ekonomika a hospodárstvo, Výskum a vývoj, Cestovný ruch, Kultúra, Občianska vybavenosť, Digitalizácia a informatizácia),
 - Územno-technická analýza, Dopravná infraštruktúra, Technická infraštruktúra a Bezpečnosť),
 - Prírodno-environmentálna analýza (Odpadové hospodárstvo, Environmentálne limity, Environmentálne záťaže, Ovzdušie, voda a pôda, Klimatické podmienky a dopady zmeny klímy),
 - Inštitucionálno-organizačná analýza, analýza financovania,
 - SWOT analýza,
 - Benchmarking mikroregiónov
- STRATEGICKO-PROGRAMOVÁ ČASŤ – rieši celkovú stratégiu územia, definuje hlavné priority rozvoja a z nich vyplývajúce strategické a špecifické ciele. Obsahuje zoznam opatrení a aktivít na zabezpečenie realizácie programu rozvoja územia:
 - Vízia rozvoja mikroregiónu
 - Rozvojová stratégia (Ciele a priority rozvoja),
 - Definovanie cieľov a zdôvodnenie výberu cieľov,
 - Popis rozvojovej stratégie a priorít rozvoja
 - Zoznam opatrení a aktivít podľa prioritných oblastí
- REALIZAČNO-FINANČNÁ ČASŤ - je zameraná na popis postupov inštitucionálneho a organizačného zabezpečenia realizácie programu rozvoja s vecným a časovým harmonogramom realizácie. Navrhuje systém monitorovania a hodnotenia implementačného procesu a finančné zabezpečenie jednotlivých aktivít, ktoré bude následne premietnuté do programového rozpočtu jednotlivých obcí a rozpočtu združenia Mikroregión Červený Kameň. Obsahuje časti:
 - Inštitucionálne a organizačné zabezpečenie realizácie PHRSR,
 - Systém monitorovania a hodnotenia,
 - Akčný plán - v akčnom pláne sú navrhnuté projekty jednotlivých obcí v prepojení na opatrenia, priority a stratégiu rozvoja mikroregiónu,
 - Finančný plán
- ZÁVER – sa zameriava na zhodnotenie rizík implementácie a ich prevenciu, odporúčania a požiadavky vyplývajúce zo spracovania PHRSR
- Zoznam použitých zdrojov
- PRÍLOHY

Tento strategický dokument v sebe obsahuje okrem Programu hospodárskeho rozvoja a sociálneho rozvoja mikroregiónu ešte ďalšie strategické dokumenty. PHRSR je komplexným dokumentom pokrývajúcim všetky oblasti rozvoja mikroregiónu a jeho obcí, zahŕňa v sebe však aj špecificky zamerané rozvojové plánovacie dokumenty, ktoré sú extraktom PHRSR v konkrétnych oblastiach. Sú to:

- Stratégia rozvoja cestovného ruchu Mikroregiónu Červený Kameň
- Komunitný plán sociálnych služieb Mikroregiónu Červený Kameň
- Plán odpadového hospodárstva Mikroregiónu Červený Kameň

5. Uvažované variantné riešenia zohľadňujúce ciele a geografický rozmer strategického dokumentu

Riešený strategický dokument PHRSR Mikroregiónu Červený Kameň na roky 2021 – 2027 s výhľadom do roku 2030 je spracovaný v jednom variante. S variantným návrhom stratégie sa neuvažuje.

6. Vecný a časový harmonogram prípravy a schvaľovania

Plánovaný harmonogram prípravy a schvaľovania PHRSR Mikroregiónu Červený Kameň :

Harmonogram spracovania PHRSR MČK 2021 - 2022																		
Rok/Mesiaca Obsahová časť	2021												2022					
	1	2	3	4	5	6	7	8	9	10	11	12	1	2	3	4	5	6
Úvod																		
Analytická časť																		
Strategická časť																		
Programová časť																		
Realizačná časť																		
Finančná časť																		
Záver																		
Proces SEA																		
Prerokovanie																		
Schválenie																		

Počas obdobia spracovania dokumentu PHRSR sa uskutočnili pracovné stretnutia s cieľom predstavenia projektu a členov pracovného tímu, formulovania vízie a strategických cieľov. Počas spracovania analýzy územia sa tiež uskutočnil dotazníkový prieskum na celom území mikroregiónu. Po spracovaní analytickej časti sa v júni 2021 uskutočnilo pracovné stretnutie, kde bola predstavená spracovaná analýza, jej zhodnotenie ako i zhodnotenie dotazníkového prieskumu. Prezentovaný bol

návrh základného smerovania strategického rámca. Po dopracovaní všetkých častí dokumentácie (výber aktivít, akčný plán, organizačné a finančné zabezpečenie realizácie PHRSR, systém monitoringu a hodnotenia PHRSR (návrh merateľných ukazovateľov) sa uskutočnilo prerokovanie strategickje časti dokumentu.

V januári 2022 obstarávateľ PHRSR Oznámením o strategickom dokumente požiadal OÚŽP v Pezinku o začatie zisťovacieho konania.

Po ukončení zisťovacieho konania podľa zákona č. 24/2006 Z. z. o posudzovaní vplyvov na životné prostredie a o zmene a doplnení niektorých zákonov v znení neskorších predpisov sa rozhodne, či prebehne kompletný proces posúdenia vplyvov navrhovaného strategického dokumentu na životné prostredie, následne dôjde k zapracovaniu vznesených pripomienok do dokumentu PHRSR z procesu strategického posúdenia a jeho prerokovanie s verejnosťou. Po spracovaní finálnej verzie PHRSR Mikroregiónu Červený Kameň na roky 2021 – 2027 s výhľadom do roku 2030 bude predmetný dokument predložený na rokovanie a schválenie do Obecných zastupiteľstiev všetkých dotknutých obcí a na Valné zhromaždenie Mikroregiónu Červený Kameň.

7. Vzťah k iným strategickým dokumentom

PHRSR Mikroregiónu Červený Kameň na roky 2021 – 2027 s výhľadom do roku 2030 je v súlade s platnými strategickými dokumentmi regionálneho rozvoja spracovanými na Európskej úrovni, národnej, regionálnej i miestnej úrovni, najmä s týmito dokumentmi (uvedený je názov dokumentu a časové zameranie dokumentu):

- Agenda 2030 pre udržateľný rozvoj
- Partnerská dohoda SR na r. 2021 - 2027
- Strategický plán SR pre investície z eurofondov r. 2021 – 2027
- Národná stratégia regionálneho rozvoja SR do roku 2030
- Vízia a stratégia rozvoja Slovenska do roku 2030
- Územný plán regiónu Bratislavského samosprávneho kraja
- PHRSR Bratislavského samosprávneho kraja na roky 2016 – 2022
- Regionálny plán udržateľnej mobility Bratislavského samosprávneho kraja
- Konceptcia sociálnej inklúzie Bratislavského samosprávneho kraja na roky 2020-2030
- Ďalšie sektorálne strategické dokumenty pre územie Bratislavského samosprávneho kraja
- Stratégia CLLD OZ Malokarpatský región
- Strategie destinačného managmentu turistické oblasti Malé Karpaty 2020-2024
- POH Mikroregiónu Červený Kameň
- Územné plány obcí Budmerice, Častá, Doľany, Dubová, Píla Vištuk
- PHSR obcí Báhoň, Budmerice, Častá, Doľany, Vištuk na roky 2014 – 2022
- PHSR obcí Dubová, Jablonec, Štefanová na roky 2014 – 2020
- PHSR obcí Píla na roky 2015 – 2022
- Komunitné plány sociálnych služieb jednotlivých obcí na roky 2018 – 2023
- POH obce Jablonec na roky 2018 – 2020

8. Orgán kompetentný na jeho prijatie

- Obecné zastupiteľstvá obcí Báhoň, Budmerice, Častá, Doľany, Dubová, Jablonec, Píla, Štefanová a Vištuk.
- Valné zhromaždenie združenia Mikroregiónu Červený Kameň,

9. Druh schvaľovacieho dokumentu

- Uznesenie Obecné zastupiteľstvá obcí Báhoň, Budmerice, Častá, Doľany, Dubová, Jablonec, Píla, Štefanová a Vištuk.
- Uznesenie Valného zhromaždenia združenia Mikroregiónu Červený Kameň,

III. Základné údaje o predpokladaných vplyvoch strategického dokumentu na životné prostredie

1. Požiadavky a vstupy

Počas spracovania dokumentu PHRSR Mikroregiónu Červený Kameň neboli známe predmetné požiadavky a vstupy, nakoľko ich konkretizácia bude definovaná pri hodnotení vplyvov konkrétnych činností v priebehu zisťovacieho konania, prípadne spracovania správy o hodnotení.

Vstupmi pre spracovanie dokumentu PHRSR boli demografické, sociálno-ekonomické údaje, údaje vyplývajúce z analýzy stavu technickej, dopravnej a občianskej vybavenosti, údaje o prírodných pomeroch, údaje z prírodno-environmentálnej analýzy ako aj výsledky z dotazníkového prieskumu názorov verejnosti.

V tejto etape spracovania strategického dokumentu nie je možné pri realizácii navrhovaných aktivít vylúčiť požiadavky na dočasný alebo trvalý záber poľnohospodárskej pôdy, na prípadný výrub drevín ako aj požiadavky na prípadné energetické vstupy (elektrická energia, zemný plyn) a požiadavky na pitnú vodu a pod. Rozsah a nároky na ich využitie bude možné špecifikovať až pri realizácii jednotlivých aktivít po spracovaní podrobnejšieho stupňa projektovej prípravy.

2. Údaje o výstupoch

Výstupom predmetného strategického dokumentu je definovaná stratégia rozvoja, jej priority, opatrenia a aktivity vrátane akčného plánu na obdobie rokov 2021 – 2027 s výhľadom do roku 2030, najmä v týchto oblastiach:

- aktivity zamerané na kvalitu a ochranu životného prostredia

- spoločný manažment krajiny a spoločné plánovanie územia
- udržateľné hospodárenie v krajine (vodozádržné opatrenia, protipovodňové opatrenia)
- zvyšovanie energetickej efektívnosti verejných budov (rekonštrukcie, zatepľovanie)
- využívanie trvalo udržateľných zdrojov energie (využitie prírodných daností územia)
- budovanie infraštruktúry (kanalizácia, verejné vodovody ČOV)
- budovanie dopravnej infraštruktúry zameranej na integrovanú dopravu (prestupný terminál), záchytné parkoviská a alternatívne formy dopravy (cyklodoprava a zariadenia cyklodopravy)
- budovanie a úprava verejných priestranstiev s výsadbou zelene s cieľom skvalitňovania životného prostredia a minimalizovania klimatických zmien na obytné územie
- aktivity zamerané na zefektívnenie odpadového hospodárstva a budovanie spoločenskej

zodpovednosti k znižovaniu spotreby tovarov a tvorby odpadov

- aktivity zamerané na budovanie aktívnej komunitnej spoločnosti

- vytváranie podmienok pre rozvoj detí a mládeže (voľnočasové aktivity, športové a vzdelávacie aktivity)
- zabezpečenie kapacity a zvyšovanie kvality predškolských a školských zariadení
- zabezpečenie potrieb špecifických skupín obyvateľov (aktivity pre seniorov, podpora ľudí so špecifickými potrebami)
- skvalitnenie podmienok pre život obyvateľov (bezpečnosť, nájomné bývanie, zdravotná starostlivosť)
- vytvárať podmienky pre budovanie aktívnej komunity
- rozvoj kultúrno-spoločenského a komunitného života
- zefektívnenie práce samosprávy vzájomnou spoluprácou medzi obcami

- aktivity zamerané na podporu rozvoja lokálnej ekonomiky

- vytváranie podmienok pre lokálne podnikanie a lokálnu zamestnanosť
- podporovanie predaja lokálnych výrobkov a služieb
- vytváranie podmienok pre rozvoj cestovného ruchu v území

Navrhované aktivity predkladaného strategického dokumentu sú orientované na skvalitnenie životného prostredia, dobudovanie chýbajúcej infraštruktúry a udržateľné hospodárenie v krajine. Cieľom je využiť potenciál územia, ochrana jeho špecifik a chránených území.

Navrhovaná stratégia rozvoja neuvažuje so vznikom nových veľkoplošných aktivít a veľkokapacitných zariadení a ani s novým veľkým zdrojom znečisťovania ovzdušia na území mikroregiónu.

3. Údaje o priamych a nepriamych vplyvoch na životné prostredie

Možné priame a nepriame vplyvy:

Napĺňanie strategických cieľov vytýčených v dokumente PHRSR Mikroregiónu Červený Kameň na obdobie rokov 2021 – 2027 s výhľadom do roku 2030, pri ktorých by bolo možné očakávať, že bude dochádzať k ovplyvňovaniu jednotlivých zložiek životného prostredia v území, predpokladá dôsledné dodržanie legislatívy v oblasti ochrany životného prostredia a použitie postupov a technológií, ktoré budú negatívne vplyvy eliminovať.

Konkrétne vplyvy a ich rozsah, trvanie a intenzita budú závisieť od charakteru a rozsahu jednotlivých aktivít, od miesta ich realizácie a spôsobu ich riešenia.

Negatívne vplyvy navrhovaných činností budú eliminované dôsledným dodržaním požadovaných postupov navrhnutých v projektovej dokumentácii, aplikáciou účelných opatrení na minimalizáciu negatívnych vplyvov, uplatňovaním vhodných postupov a technológií a dodržiavaním legislatívnych predpisov k ochrane životného prostredia.

V navrhovanom strategickom dokumente sú navrhované aktivity a opatrenia priamo i nepriamo zamerané na zlepšenie stavu životného prostredia a zdravia obyvateľstva. Zámerom dokumentu je významne zvýšiť pozitívne vplyvy na životné prostredie a zdravie obyvateľstva a **nepredpokladá sa** vznik

zásadných negatívnych vplyvov realizáciou aktivít ohrozujúcich životné prostredie v území.

4. Vplyv na zdravotný stav obyvateľstva

Stratégia a ciele definované v dokumente PHRSR Mikroregiónu Červený Kameň na obdobie rokov 2021 – 2027 s výhľadom do roku 2030 vychádzajú z princípov trvalo udržateľného rozvoja a predpokladu dodržiavania platnej legislatívy pri príprave a realizácii jednotlivých navrhovaných aktivít. Ich napĺňaním sa predpokladá zvyšovanie kvality životného prostredia, kvality života obyvateľov regiónu, zlepšovanie ich zdravotného stavu, životnej pohody a dĺžky ich života.

V súvislosti s realizáciou navrhovaných aktivít, činností a opatrení **sa nepredpokladá** vznik negatívnych vplyvov na zdravotný stav obyvateľov mikroregiónu.

5. Vplyv na chránené územia (napr. navrhované chránené vtáčie územia, územia európskeho významu, európska sústava chránených území - Natura 2000, národné parky, chránené krajinné oblasti, chránené vodohospodárske oblasti a pod.) vrátane návrhu opatrení na ich zmiernenie

V zmysle zákona NR SR č. 543/2002 Z. z. o ochrane prírody a krajiny sa v území nachádzajú viaceré chránené územia a solitéry:

- Chránená krajinná oblasť Malé Karpaty vyhlásená vyhláškou ministerstva kultúry SSR č.64/1976 Zb. SNR v roku 1976
- Chránené vtáčie územie Malé Karpaty schválené vládou SR dňa 9.júla 2003 Uzn.č.636 (Chránené vtáčie územia patria medzi chránené územia ako lokalita NATURA 2000)
- Navrhované územie európskeho významu SKUEV 0267 Biele Hory
- Národná prírodná rezervácia Hajdúchy (NPR č.41)
- Prírodná rezervácia Lindava (PR č.91)
- Prírodná rezervácia Alúvium Gidry
- Predmetom ochrany sú zachované prirodzené močiarne spoločenstvá v okolí dvoch jazierok na alúviu riečky Gidra
- Chránené stromy

Pri realizácii jednotlivých aktivít PHRSR nie je predpoklad vzniku negatívnych vplyvov na chránené územia. Pri realizácii aktivít sa predpokladá dodržiavanie platnej legislatívy a rešpektovanie chránených území kde je činnosť vymedzená osobitnými predpismi.

6. Možné riziká súvisiace s uplatňovaním strategického dokumentu:

V tejto etape spracovania strategického dokumentu nie sú identifikované možné riziká, ktoré by súviseli s uplatňovaním strategického dokumentu v praxi. Realizácia jednotlivých aktivít vyplývajúca zo stanovených strategických cieľov v podobe investičných zámerov (v prípade naplnenia limitov podľa Prílohy č. 8 k Zákonu č. 24/2006 Z. z. v znení neskorších predpisov) bude individuálne pred ich povolením podliehať posúdeniu vplyvov na životné prostredie v zmysle platnej legislatívy. Navrhovaná celková stratégia, strategické ciele a opatrenia sú navrhované s ohľadom na minimalizovanie dopadov a rizík na jednotlivé zložky životného prostredia a zdravie obyvateľstva.

7. Vplyvy na životné prostredie presahujúce štátne hranice:

Spracovaný strategický dokument nenavrhuje aktivity, ktorých vplyv by mal mať širší nadregionálny rozsah, navrhované činnosti a aktivity uvažované v dokumente PHRSR Mikroregiónu Červený Kameň na roky 2021 – 2027 s výhľadom do roku 2030 majú miestny charakter a dosah, nebudú ním dotknuté susedné štáty.

IV. Dotknuté subjekty

1. Vymedzenie dotknutej verejnosti vrátane jej združení:

Dotknutou verejnosťou je verejnosť, ktorá má záujem alebo môže mať záujem o na postupoch environmentálneho rozhodovania v procese spracovania strategického dokumentu.

Sú to:

- obyvatelia Mikroregiónu Červený Kameň
- fyzické a právnické subjekty, vrátane občianskych združení a mimovládnych organizácií, so záujmami hospodárskeho, sociálneho rozvoja a ochrany životného prostredia na území mikroregiónu.

2. Zoznam dotknutých subjektov

Dotknutými subjektmi sú orgány štátnej správy, orgány verejnej správy (obce a mesto susediace s územím mikroregiónu) a dotknuté právnické osoby.

Zoznam dotknutých subjektov podľa zákona č. 24/2006 Z. z. o posudzovaní vplyvov na životné prostredie a doplnení niektorých zákonov:

1. Bratislavský samosprávny kraj, Sabinovská 16, 820 05 Bratislava 25
2. Združenie miest a obcí Malokarpatského regiónu, Horná ulica č.20, 900 01 Modra
3. Okresný úrad Pezinok, M.R. Štefánika 10, Pezinok
4. Okresný úrad Bratislava, Tomášikova 46, 832 05 Bratislava
5. Trnavský samosprávny kraj, Starohájska 10, P.O.Box 128, 917 01 Trnava
6. ŠOP SR, Správa CHKO Malé Karpaty, Štúrova 115, Modra 900 01
7. Krajský pamiatkový úrad, Leškova 17, 811 04 Bratislava
8. Regionálny úrad verejného zdravotníctva Bratislava, hl. M. So sídlom v Bratislave, Ružinovská 8, 820 09 Bratislava
9. Letisko M. R. Štefánika – Airport Bratislava, a.s., 823 11 Bratislava 22
10. Slovenská správa ciest, Miletičova 19, 826 19 Bratislava 29
11. Železnice SR, Odbor expertízy, Klemensova 8, 813 61 Bratislava 1
12. Bratislavská vodárenská spoločnosť, a. s. , Prešovská 48, 826 46 Bratislava 29
13. Slovenský plynárenský priemysel, a. s., OZ Bratislava, Votrubova 1, 825 17 Bratislava 26
14. Západoslovenská energetika, a. s., Čulenova 6, 816 47 Bratislava 1
15. Slovenské elektrárne, a. s., Hraničná 12, 827 36 Bratislava 212

16. Slovenská elektrizačná prenosová sústava, a. s., Mlynské nivy 59/A, 824 84 Bratislava 26
17. Slovak Telekom, a. s., Bajkalská 28, 817 62 Bratislava
18. Orange Slovensko, a.s., Metodova 8, 821 08 Bratislava
19. Archeologický ústav SAV, Akademická 2, 949 21 Nitra
20. Slovenský vodohospodársky podnik š. p., OZ Piešťany, Nábřežie I. Krasku č. 834/3
21. Slovenský vodohospodársky podnik š. p., OZ Bratislava, Karloveská 2, 842 17 Bratislava 4
22. Slovenský pozemkový fond, Búdková 36, 817 15 Bratislava
23. Lesy SR, š.p., Nám. SNP 8, 974 01 Banská Bystrica
24. Lesy Modra, 900 01 Harmónia 3238
25. Úrad pre správu nehnuteľného majetku a výstavby MO SR, Krížna 42, P. O. BOX 7, 820 05 Bratislava
26. Hydromelióracie š. p. Bratislava, Vrakunská 29, 825 63 Bratislava 211
27. Správa ciest Bratislavského samosprávneho kraja, Čučoriedková 6, 827 12 Bratislava
28. Bratislavská integrovaná doprava, a.s., Sabinovská 16, 820 05 Bratislava 25

Dotknuté a susediace mestá a obce:

1. Mesto Modra, Mestský úrad Modra, Dukelská 941/38, 900 01 Modra
2. Obec Šenkvice, Obecný úrad Šenkvice, Námestie Gabriela Kolinoviča 5, 900 081 Šenkvice
3. Obec Blatné, Obecný úrad Blatné, Šarfická 300/37, 900 82 Blatné
4. Obec Kaplna, Obecný úrad Kaplna, Kaplna 39, 900 84 Kaplna
5. Obec Cífer, Obecný úrad Cífer, Námestie A.Hlinku 31, 919 43 Cífer
6. Obec Ružindol, Obecný úrad Ružindol 130, 919 61 Ružindol
7. Obec Borová, Obecný úrad Borová 56, 919 61 Borová
8. Obec Dlhá, Obecný úrad Dlhá, Dlhá 1, 919 01 Dlhá
9. Obec Dolné Orešany, Obecný úrad Dolné Orešany 210, 919 02 Dolné Orešany
10. Obec Plavecké Podhradie, Obecný úrad Plavecké Podhradie 34, 906 36 Plavecké Podhradie
11. Obec Lošonec, Obecný úrad Lošonec 62, 919 04 Lošonec
12. Obec Sološnica, Obecný úrad Sološnica 527, 906 37 Sološnica
13. Obec Rohožník, Obecný úrad Rohožník, Školské nám. 406/1, 906 38 Rohožník

3. Dotknuté susedné štáty

Spracovaným strategickým dokumentom nie sú dotknuté susedné štáty. Navrhované činnosti a aktivity v dokumente PHRSR Mikroregiónu Červený Kameň na roky 2021 – 2027 s výhľadom do roku 2030 majú miestny charakter a dosah. Predmetný dokument nemá charakter strategického dokumentu vyžadujúceho cezhraničné posudzovanie, žiaden susedný štát nie je z hľadiska schválenia tohto dokumentu dotknutým štátom.

V. Doplnujúce údaje

1. Mapová a iná grafická dokumentácia:

Predkladané Oznámenie o strategickom dokumente pozostáva z textovej, tabuľkovej a grafickej časti .

2. Materiály použité pri vypracovaní strategického dokumentu:

Pri vypracovaní strategického dokumentu PHRSR Mikroregiónu Červený Kameň boli použité nasledovné dokumenty a materiály:

Názov dokumentu	Platnosť dokumentu
<i>Národné priority implementácie Agendy 2030</i>	<i>Do roku 2030</i>
<i>Vízia a stratégia rozvoja SR 2030 (*návrh)</i>	<i>Do roku 2030</i>
<i>Partnerská dohoda 2021-2027 (*návrh)</i>	<i>Do roku 2030</i>
<i>Územný plán Bratislavského samosprávneho kraja</i>	<i>Nie je definované</i>
<i>PHRSR Bratislavského samosprávneho kraja</i>	<i>2021-2027 (s výhľadom do roku 2030)</i>
<i>Regionálny plán udržateľnej mobility Bratislavského samosprávneho kraja (*návrh)</i>	<i>Nie je definované</i>
<i>Koncepcia sociálnej inklúzie Bratislavského samosprávneho kraja na roky 2020-2030</i>	<i>2020-2030</i>
<i>Ďalšie sektorálne strategické dokumenty pre územie Bratislavského kraja</i>	<i>rôzne – spravidla do roku 2030</i>
<i>Stratégia CLLD OZ Malokarpatský región</i>	<i>2014-2020</i>
<i>Strategie destinačného managementu turistické oblasti Malé Karpaty 2020-2024</i>	<i>2020-2024</i>
<i>POH Mikroregiónu Červený Kameň</i>	<i>Nie je definované</i>
<i>Územné plány obcí Budmerice, Častá, Doľany, Dubová, Píla Vištuk</i>	<i>Nie je definované</i>
<i>Komunitné plány sociálnych služieb jednotlivých obcí</i>	<i>2018 – 2023</i>
<i>Plán odpadového hospodárstva obce Jablonce</i>	<i>2018 – 2020</i>
<i>PHRSR jednotlivých obcí</i>	<i>2014 – 2022</i>
<i>Zásobník projektov BSK a jednotlivých obcí obcí</i>	
<i>Výsledky dotazníkového prieskumu v území</i>	

VI. Miesto a dátum vypracovania oznámenia:

Častá, dňa 18.01.2022

VII. Potvrdenie správnosti údajov

1. Meno spracovateľa oznámenia:

Ing.arch. Hana Hlubocká, koordinátorka prípravných prác a tvorby stratégie, Mikroregión Červený Kameň, Hlavná 168, 900 89 Častá.

2. Potvrdenie správnosti údajov oznámenia podpisom oprávneného zástupcu obstarávateľa, pečiatka:

Predseda združenia Mikroregión Červený Kameň svojím podpisom potvrdzuje správnosť údajov.

Častá, 19.01.2022

.....
Ludovít Ružička
predseda združenia Mikroregión Červený Kameň